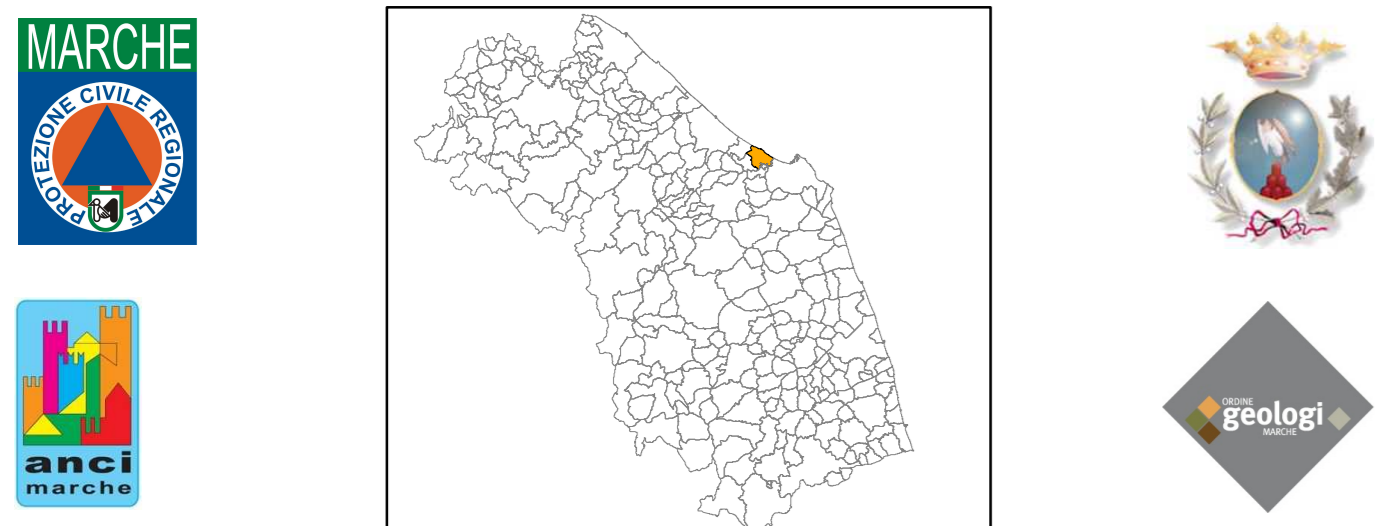


MICROZONAZIONE SISMICA

Carta geologico tecnica

Scala 1:10.000

Regione Marche
Comune di Falconara Marittima



 <p>Regione Marche</p>	<p>Soggetto realizzatore A.T.P. STUDIO TECNICO DI GEOLOGIA Dot. Geol. Gigliola Alessandrini Via Haver n. 70 - 60019 Serravalle (AN) Tel. Fax 071-648914 cell. 368-3823833 Dot. Geol. Angelo Curatolo Via Selve n.132 Monte San Vito (AN) Cell. 328-0282143 Collaboratore Dot. Geol. Gatti Leonardo</p>	<p>Data Aggiornamento a seguito di integrazioni Novembre 2019</p>
--	--	---

Legenda

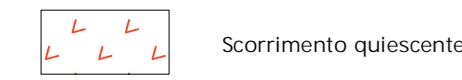

Terreni di copertura

- RI** Terreni contenenti resti di attività antropica
- GW** Ghiaie pulite con granulometria ben assortita, miscela di ghiaia e sabbie
tf - terrazzo fluviale
- GP** Ghiaie pulite con granulometria poco assortita, miscela di ghiaia e sabbia
cl - cordone litoraneo
- GM** Ghiaie limose, miscela di ghiaia sabbia e limo
tf - terrazzo fluviale / cl - cordone litoraneo
- SP** Sabbie pulite con granulometria poco assortita
sp - spiagge attuali
- SM** Sabbie limose, miscela di sabbia e limo
cl - cordone litoraneo
- SC** Sabbie argillose, miscela di sabbia e argilla
cl - cordone litoraneo
- ML** Limi inorganici, farina di roccia, sabbie fini limose o argillose, limi argillosi di bassa plasticità
tf - terrazzo fluviale / ec - eluvi - colluvi
- CL** Argille inorganiche di media-bassa plasticità, argille ghiaiose o sabbiose, argille limose, argille magre
tf - terrazzo fluviale / ec - eluvi - colluvi

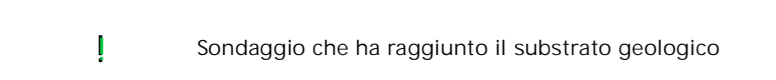
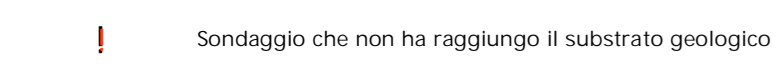
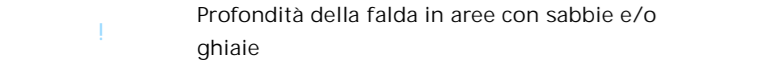
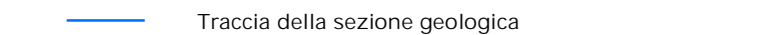
Substrato geologico

- SFCOS** Substrato geologico Coesivo sovracconsolidato, stratificato fratturato / alterato

Instabilità di versante

-  Scarrimento quiescente
-  Colata quiescente

Elementi geologici e idrogeologici

-  Sondaggio che ha raggiunto il substrato geologico
-  Sondaggio che non ha raggiunto il substrato geologico
-  Profondità della falda in aree con sabbie e/o ghiaie
-  Traccia della sezione geologica

0 125 250 500 Metri

