

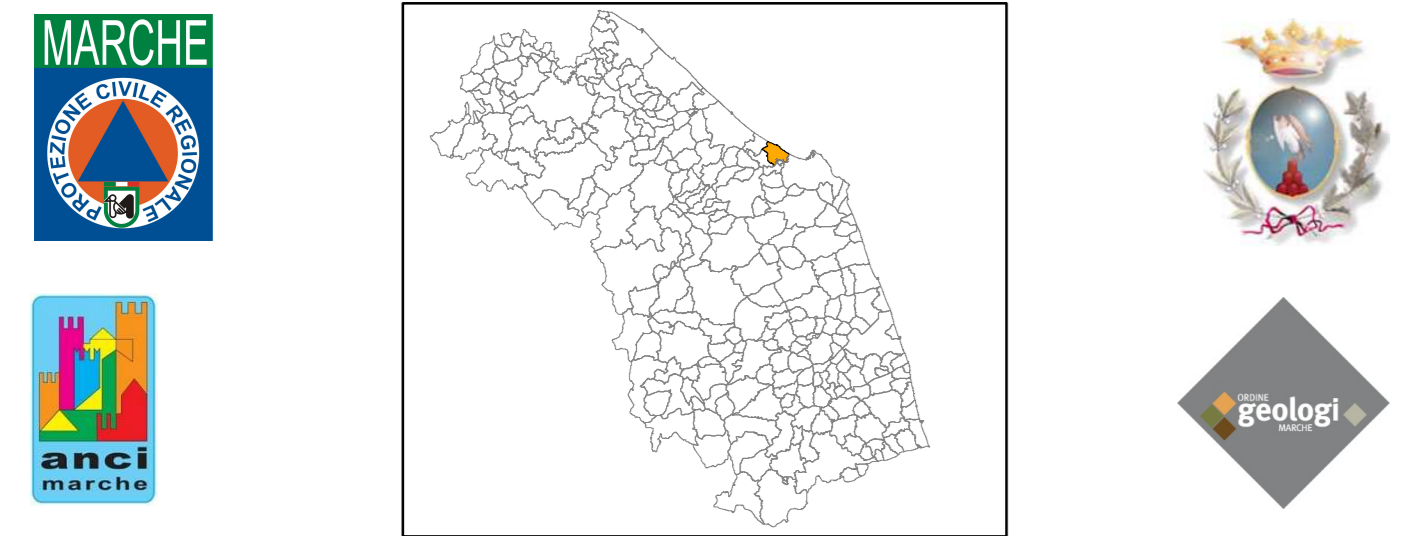
# MICROZONAZIONE SISMICA

Carta di microzonazione sismica - livello 2

intervallo di periodo 0.7 - 1.1 s  
Scala 1:10.000

Regione Marche

Comune di Falconara Marittima






**Soggetto realizzatore**  
**A.T.P.**  
 STUDIO TECNICO DI GEOLOGIA  
 Dott. Geol. Gigliola Alessandrini  
 Via Paese n. 70 - 60019 Senigallia (AN)  
 Tel. 071 648984  
 cell. 368-3823833  
 Dott. Geol. Angelo Curatolo  
 Via Selva n. 132  
 Monte San Vito (AN)  
 Cell. 328-032143  
 Collaboratore:  
 Dott. Geol. Gelli Leonardo

**Data**  
 Aggiornamento a seguito di  
 integrazioni Novembre 2019








## Legenda

Zone stabili suscettibili di amplificazioni locali

-  FA= 1.5 - 1.6
-  FA= 1.7 - 1.8
-  FA= 1.9 - 2.0

Zona di attenzione per instabilità (livello 2)

-  ZAn - Zona di attenzione per instabilità di versante Zona 1 - FA= 1.7 - 1.8
-  ZLiq - Zona di attenzione per Liquefazioni Zona 1 - FA= 1.5 - 1.6
-  ZAn - Zona di attenzione per Liquefazioni Zona 1 - FA= 1.9 - 2.0
-  FRANE P.A.1, R3, R4 - P3, P4 non microzionate nell'ambito del Livello 2 di approfondimento.
-  Area microzonazione di livello 2

