



Comune di Falconara M.ma

Provincia di Ancona

Area Assetto del Territorio - Settore Urbanistica - Ufficio del Piano

PIANO DI RECUPERO FALCONARA NORD - VILLANOVA

Atti Amministrativi:

I ADOZIONE:

Delibera di Giunta Comunale n. del
Delibera di Consiglio Comunale n. del

II ADOZIONE:

Delibera di Giunta Comunale n. del
Delibera di Consiglio Comunale n. del

APPROVAZIONE:

Delibera di Giunta Comunale n. del
Delibera di Consiglio Comunale n. del

AMMINISTRAZIONE COMUNALE:

IL SINDACO
Prof. Giancarlo Carletti

IL SEGRETARIO COMUNALE
Dott. Gracco Vittorio Mattioli

L'ASSESSORE ALL'URBANISTICA
Fausto Api

IL DIRIGENTE IL SETTORE URBANISTICA
Furio Durpetti

PROGETTAZIONE:

Coordinatore Responsabile del Procedimento:
Arch. M. Alessandra Marincioni

Consulenti Pianificazione:
Arch. Riccardo Picciafuoco
Arch. Aldo Gialleonardo

Consulente Programmi Urbani Complessi
Ing. Dora De Mutiis

OGGETTO:

Elenco delle proprietà catastali da acquisire per uso pubblico

TAV. n.

P 02.c

ELABORAZIONE TECNICA:
Ufficio di Piano

Arch. Aldo Gialleonardo
Geom. Massimo Caimmi
Ing. Beatrice Luzi
Arch. Katuscia Pierpaoli
Ing. Alessandra Polita
Ing. Francesca Principi

Ufficio Urbanistica:

Geom. Claudio Molinelli
Geom. Paolo Palmucci
Ing. Giorgio Torelli
Geom. Luciano Cicetti
Geom. Adino Grilli
Geom. Angela Gerini
Sig.ra Augusta Montali
Sig.ra Roberta Stroppa

Revisione n. 00

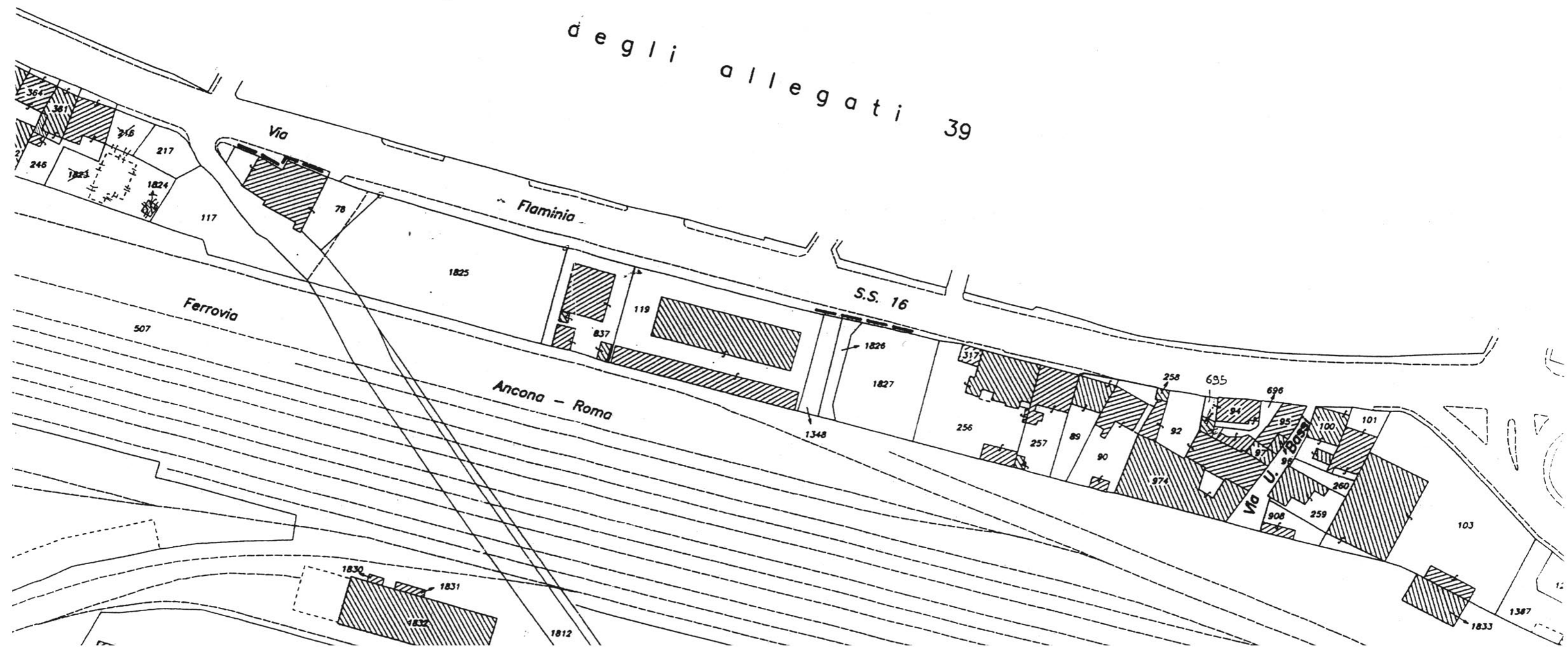
Febbraio 2004

Percorso . x/ppe/PDRvillanova/ struttura/ I adozione/esistente



Allegato C al Foglio 4

Foglio degli allegati 39



PROVINCIA DI ANCONA

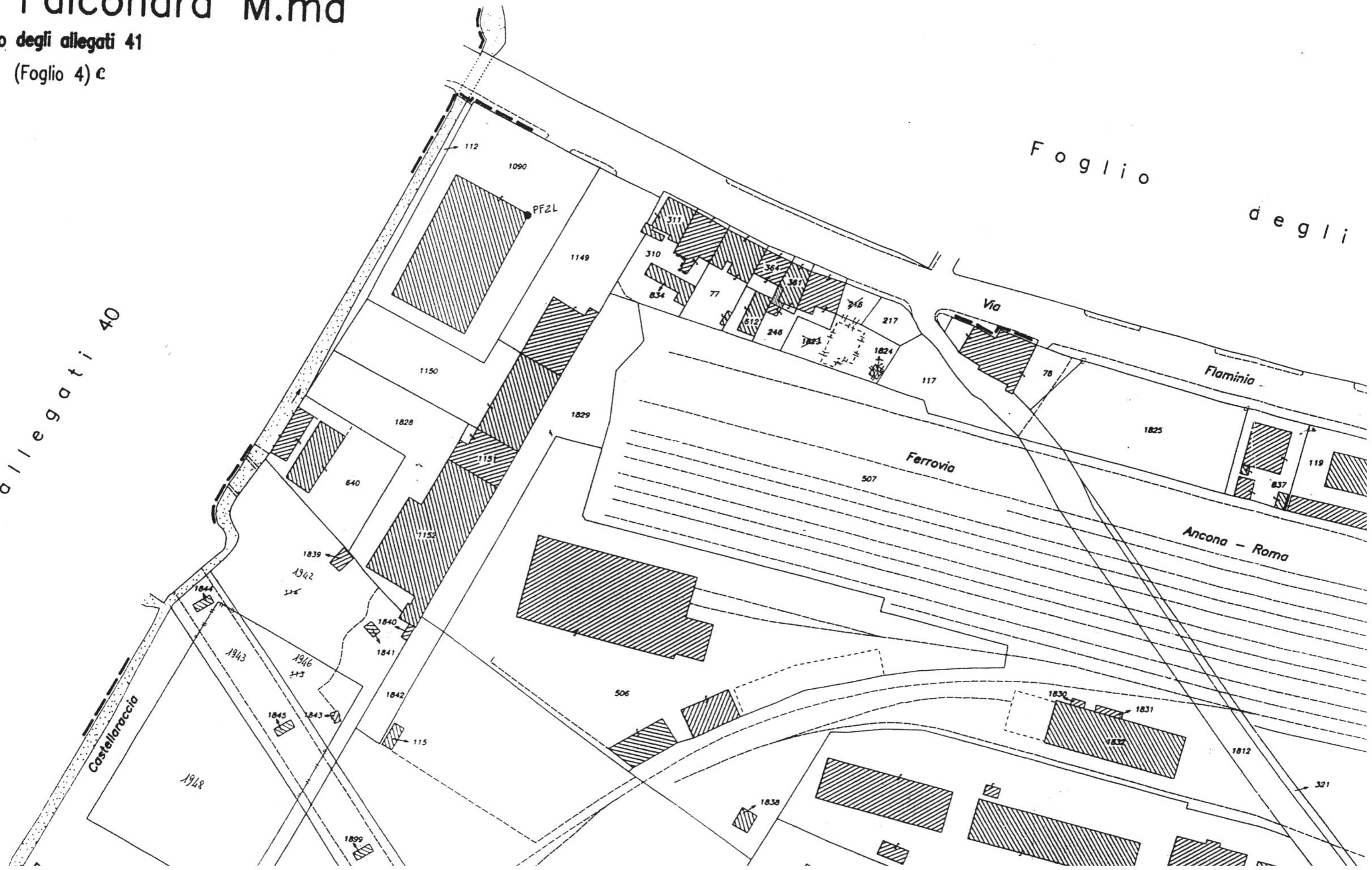
Falconara M.ma

Foglio degli allegati 41

(Foglio 4) c

Foglio degli

Foglio degli allegati 40





Monti
2011

358

12

1786

1787

Ancona - Roma

1791

1792

Via Quadrio

Via

Via

Quadrio

Campanella

Bariani

Aspromonte

Via Calatafimi

Flaminia

S.S. 16

Via Asr

degli

allegati

41

Foglio



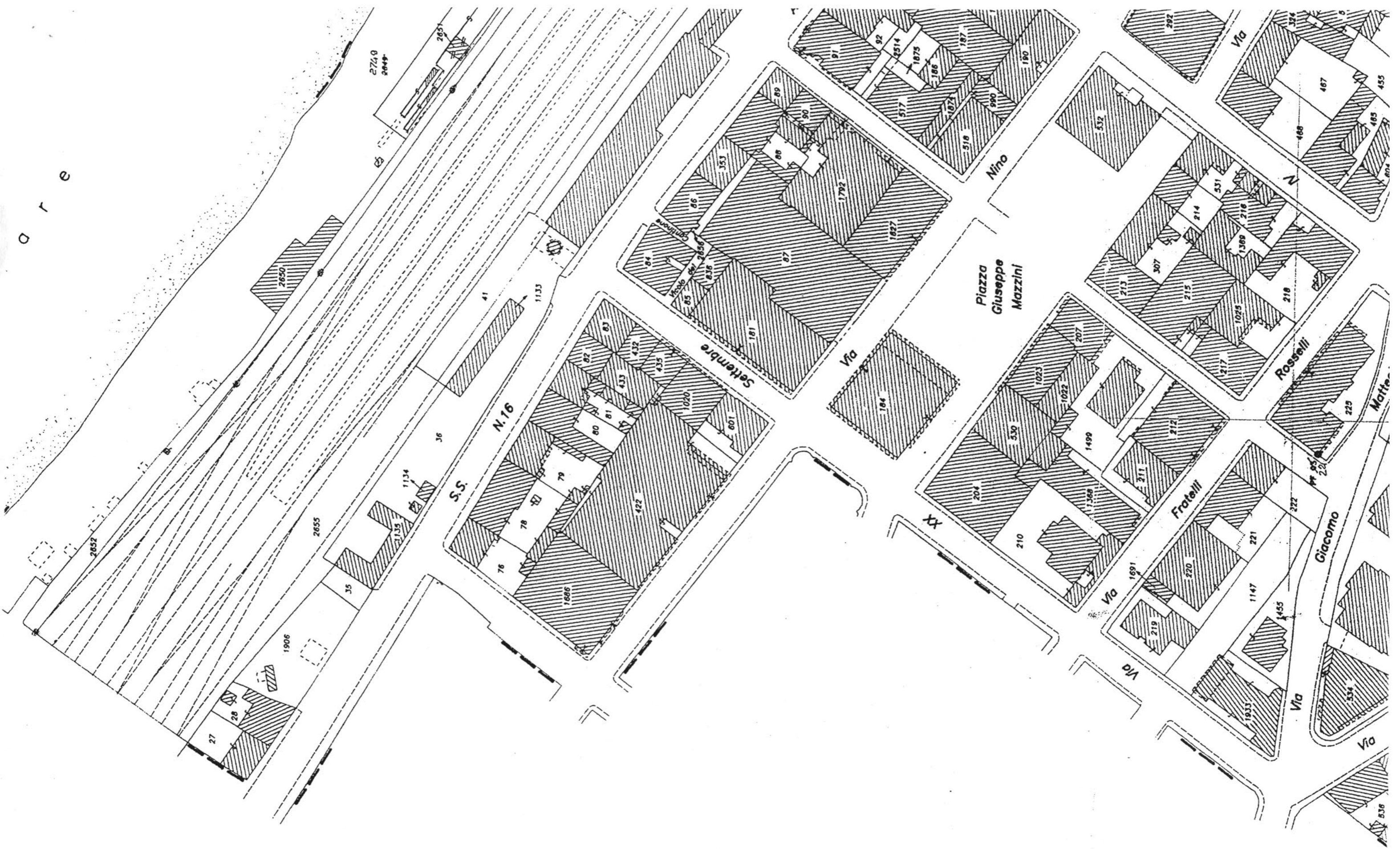
d e g l i

a l l e g a t i



allegato!

degli!



ore